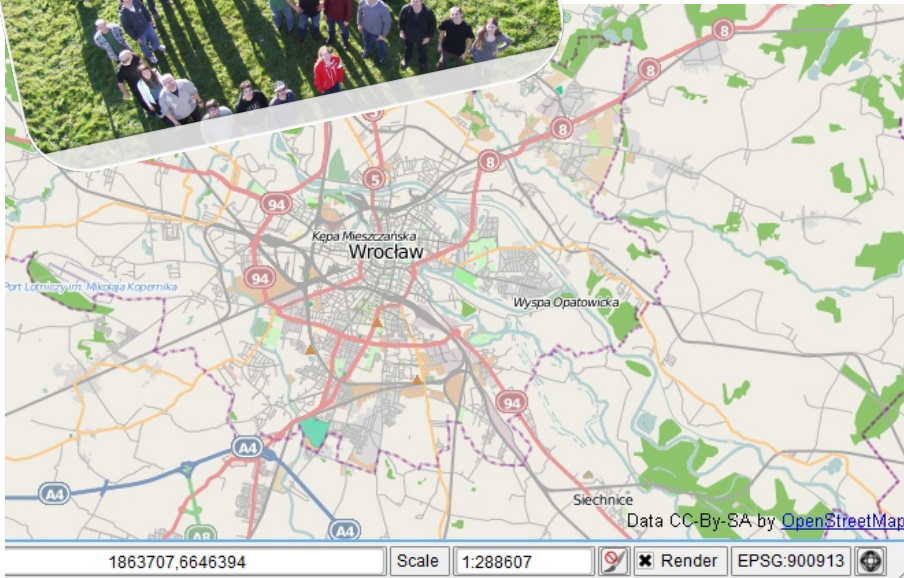




Quantum GIS

Nyíltforrású térinformatikai rendszer - <http://qgis.org>

Wrocław



Alapfunkciók

- Raszter és vektor kezelés
- Nem térinformatikai táblák kezelése
- Integráció GRASS-szal
- B víthet modul architektúra
- Digitalizáló eszközök
- Nyomatási lap összeállítás
- Python nyelvi kötések
- OGC támogatás (WMS, WFS)
- Áttekint térkép
- Térbeli könyvjelzők
- Elem azonosítás/szelekció
- Attribútumok módosítása
- Címke feliratok
- Vetületi átszámítás röptében

Modulok

- GRASS
- fTools (vektor)
- GdalTools (raszter)
- GPS eszközök
- Szövegfájl import
- PostGIS import eszköz, kezel & lekérdezés szerkeszt
- SpatiaLite kezel
- Észak jel & Lépték vonalzó
- Raszter georeferálás
- OpenLayers modul
- és még továbbiak

Több platform

- GNU/Linux
- Unix
- Mac OS X
- Windows

Amit a QGIS-sel megtehetsz...

- Különböző vektoros formátumok megjelenítése, szerkesztése, mint pl. Shape, GRASS vektor, PostgreSQL/PostGIS, SpatiaLite, ...
- Raszterek min pl. TIFF, ERDAS Img., GRASS, ...
- Modulok létrehozás Python vagy C++ nyelven.
- Testreszabott GIS alkalmazások létrehozása Python vagy C++ nyelven és a QGIS könyvtár felhasználásával.
- Nyomatási lap készítés a nyomtatás vezérlővel

Import and Export Data

- Szöveg fájl import és réteggént megjelenítés
- Shape fájl import PostgreSQL/PostGIS-be
- Trackek, útvonalak és útpontok letöltése a GPS-ről és megjelenítés
- OGC WMS és WFS réteg import
- Elemek létrehozása QGIS-ben és feltöltésük a GPS-be

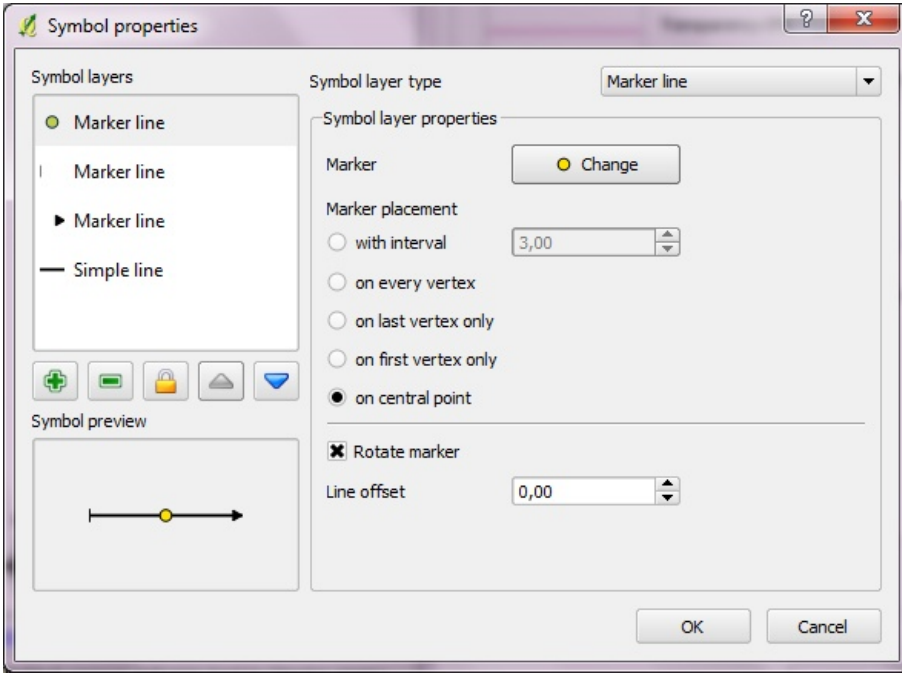
A QGIS nemzetközi!

A világszerte megtalálható felhasználók és fejlesztők közül valaki biztosan tud válaszolni a kérdésedre. A QGIS-t önkéntesek több mint 30 nyelvre lefordították, többek között francia, holland, orosz, japán, kínai, indonéz, szlovák, olasz, német, portugál és magyar nyelvre!



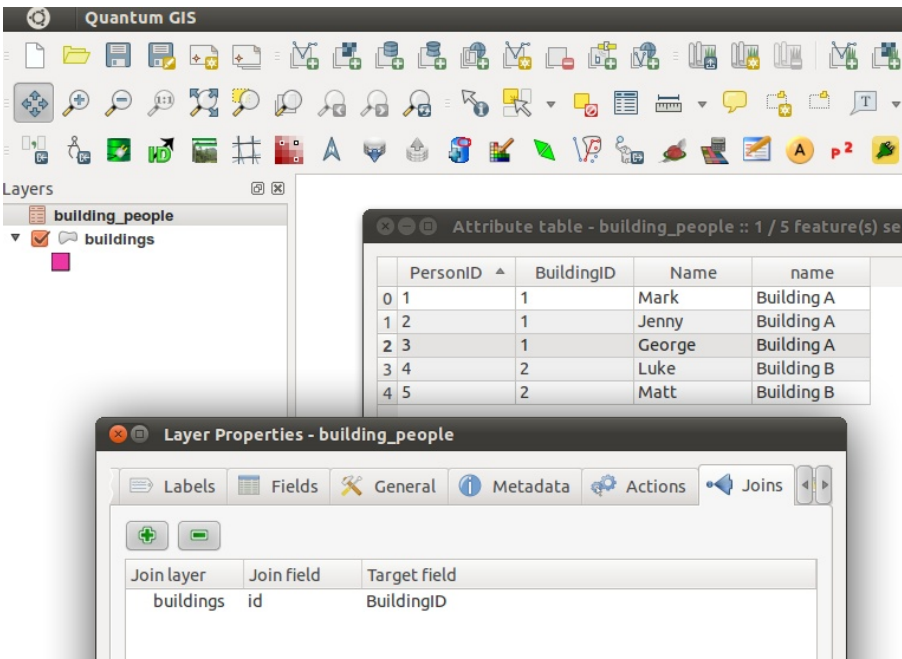
Szimbólumok

Profi vonaltípusok csak pár kattintásnyira vannak. Jelek elhelyezése a vonal mentén vagy megadott töréspontokban.



Új tábla összekapcsolás

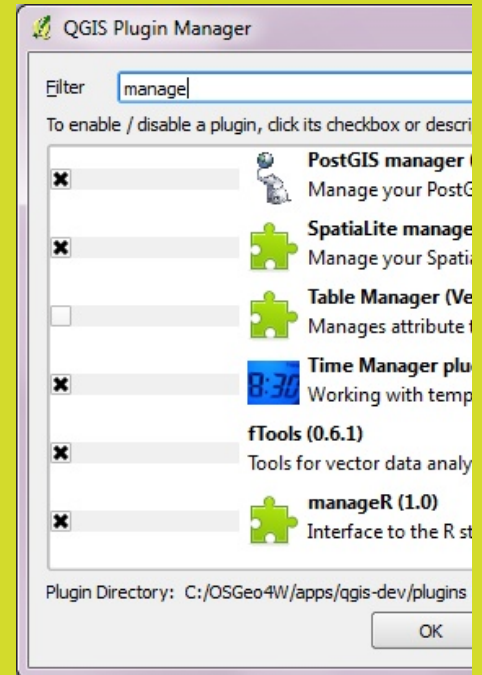
Az új összekapcsolás elemmel röptében kapcsolhatsz össze több réteget. Gyors és egyszerű.



Projekt elnök: Gary Sherman
Email: info@qgis.org
Honlap: <http://qgis.org>
Letöltés: <http://download.qgis.org>
Wiki honlap: <http://qgis.org/wiki>
Fórum honlap: <http://forum.qgis.org>
IRC: #qgis on freenode.net

Modul kezel

Modul ikonok kezelése a modul kezel párbeszédablakában.



QGIS Szerver

A QGIS 1.7 a saját WMS szerverével érkezik, mely lehet vé teszi a QGIS projektek webes szolgáltatását.

Megadhatod a WMS szolgáltatás képességeit a projekt tulajdonságok között.

A QGIS Szerver támogatja a GetPrint kérést, mely a nyomtatási képen megszokott min ség PDF eredményt állít el .

Súgó és támogatás

A QGIS támogatást egy lelkes felhasználói és fejlesztői közösség adja. Számos aktív levelezési lista, egy aktív fórum és barátságos csevegőcsatorna biztosítja a közvetlen hozzáférést más felhasználók és fejlesztők segítségéhez és tanácsaihoz.

Üzleti fejlesztés is lehetséges (látogasd meg a Quantum GIS honlapot a részletekért).